




Geometrický plán je podkladom na právne úkony, keď údaje doterajšieho stavu výkazu výmer sú zhodné s údajmi platných výpisov z katastra nehnuteľností.

 <p>SÚKROMNÁ GEODEZIA TREŇČÍN</p> <p>WWW.sgt.sk MAIL: sgt@sgt.sk TEL:0903 418770 TEL:0905 817482 TEL/FAX :032/6402593</p>	Vyhoviteľ Piaristická 273/21 911 01 Trenčín IČO : 36335924 IČ DPH:SK2021840106 DIČ: 202184010	Kraj Trenčiansky	Okres Trenčín	Obec Trenčianske Jastrabie
	Kat. územie Trenčianske Jastrabie	Číslo plánu 36335924-067-20	Mapový list č. Trenčín 7-7/4	
GEOMETRICKÝ PLÁN		na vyznačenie vecného bremena na parc.č. 3983, 2263/7, 2264/1		
Vyhotožil		Autorizačne overil		Úradne overil Meno: <i>Ing. Ľubica STUDBINA</i>
Dňa: 14.04.2020	Meno: Ing. Panák Daniel	Dňa: 15.04.2020	Meno: Ing. Muran Michal	Dňa: 24.04.2020
Nové hranice boli v prírode označené inž. sieťou, neboli stabilizované		Náležitosti a prenosťou zodpovedá predpisom		Číslo: 549/20
Záznam podrobného merania (meračský náčrt) č. 858		Úradne overené podľa §9 zákona NR SR č.215/95 Z.z. o geodézii a kartografii		
Súradnice bodov označených číslami a ostatné meračské údaje sú uložené vo všeobecnej dokumentácii		 Pečiatka a podpis		 Pečiatka a podpis <i>Studina</i>

VÝKAZ VÝMER

Doterajší stav					Zmeny					Nový stav				
Číslo			Výmera		Druh pozemku	Diel k parcelle číslo	od parcely číslo	m ²	Číslo parcely	Výmera		Druh pozemku	Vlastník (iná oprávn. osoba) adresa, (sídlo)	
PK vložky	parcely		ha	m ²						ha	m ²			
LV	PK	KN												
Stav právny je totožný s registrom C KN														
Vyčíslenie rozsahu vecného bremena														
2574		3983	3	6333	zast.pl.	1		3983	44	3983	3	6333	zast.pl. 22	Trenčiansky samosprávny kraj K dolnej stanici 7282/20A Trenčín 911 01
3399		2263/7		679	ost.pl.	2		2263/7	560	2263/7		679	ost.pl. 99	Vlastníci na LV 3399
3399		2264/1		662	ost.pl.	3		2264/1	153	2264/1		662	ost.pl. 99	Vlastníci na LV 3399
Spolu:			3	7674					790		3	7674		

Legenda: Kód spôsobu využívania pozemku -22 Pozemok, na ktorom je postavená inžinierska stavba - cestná, miestna a účelová komunikácia, lesná cesta, poľná cesta, chodník, nekryté parkovisko a ich súčasti
-99 Pozemok využívaný podľa druhu pozemku

Poznámka: Zriaďuje sa vecné bremeno na priznanie práva uloženia inžinierskych sietí a práva vstupu, prechodu a prejazdu na parcelách registra C KN č. 3983 (diel č.1), 2263/7 (diel č.2), 2264/1 (diel č.3) za účelom údržby a opráv inžinierskych sietí vo vyznačenom rozsahu v prospech SPP-distribúcia, o.s.

Poznámka: Zriaďuje sa vecné bremeno na priznanie práva uloženia inžinierskych sietí a práva vstupu, prechodu a prejazdu na parcele registra C KN č. 3983 (diel č.4), za účelom údržby a opráv inžinierskych sietí vo vyznačenom rozsahu v prospech TVK, o.s.

